



АДМИНИСТРАЦИЯ КИРЖАЧСКОГО РАЙОНА ВЛАДИМИРСКОЙ ОБЛАСТИ
ПОСТАНОВЛЕНИЕ

16.11.2023

№ 1655

Об установлении публичного сервитута в порядке V.7 Земельного кодекса Российской Федерации в целях реконструкции объекта: «Реконструкция ВЛ 10 кВ от фидера 1001 ПС «Санино» - Ставрово в районе д. Песьяне (инв №130000002535), с установкой СТП - 25 кВА, с трансформатором 25 кВА и строительством ВЛ – 0,4 кВ от внозь установленной СТП, вблизи д. Песьяне Киржачского района, реконструкция системы учета электрической энергии Киржачского РЭС (инв №140000027677)»

Рассмотрев, представленные материалы, в соответствии с главой V.7 Земельного кодекса Российской Федерации, статьей 3.3 Федерального закона от 25.10.2001 № 137-ФЗ «О введении в действие Земельного кодекса Российской Федерации»

ПОСТАНОВЛЯЮ:

1. Установить публичный сервитут на срок 49 лет в отношении земельных участков согласно приложению № 1 к настоящему постановлению, в пользу публичного акционерного общества «Россети Центр и Приволжье» в целях реконструкции объекта: «Реконструкция ВЛ 10 кВ от фидера 1001 ПС «Санино» - Ставрово в районе д. Песьяне (инв №130000002535), с установкой СТП - 25 кВА, с трансформатором 25 кВА и строительством ВЛ – 0,4 кВ от внозь установленной СТП, вблизи д. Песьяне Киржачского района, реконструкция системы учета электрической энергии Киржачского РЭС (инв №140000027677)» в границах в соответствии с приложением № 2 «Описание местоположения границ» к настоящему постановлению.

Порядок установления зон с особыми условиями использования территорий и содержание ограничений прав на земельные участки в границах зон определен Постановлением Правительства Российской Федерации от 24.02.2009 № 160 «О порядке установления охранных зон объектов электросетевого хозяйства и особых условий использования земельных участков, расположенных в границах таких зон».

Плата за публичный сервитут в соответствии с Федеральным законом от 25.10.2001 № 137-ФЗ «О введении в действие Земельного кодекса Российской Федерации» не предусмотрена.

Публичное акционерное общество «Россети Центр и Приволжье» обязано привести земли, земельные участки, указанные в приложении № 1 к

настоящему постановлению в состояние пригодное для использования в соответствии с видом разрешенного использования, в сроки, предусмотренные пунктом 8 статьи 39.50 Земельного кодекса Российской Федерации.

2. В течение пяти дней направить копию настоящего постановления в Управление Федеральной службы государственной регистрации, кадастра и картографии для внесения сведений об установлении публичного сервитута в отношении земельных участков, указанных в пункте 1 настоящего Постановления, в Единый государственный реестр недвижимости.

3. В течение 5 рабочих дней разместить настоящее постановление на официальном сайте администрации Киржачского района www.kirzhach.su.

4. В течение 5 рабочих дней направить владельцу публичного сервитута копию настоящего постановления, сведения о лицах, являющихся правообладателями земельных участков, сведения о лицах подавших заявления об учете их прав (обременений прав) на земельные участки, способах связи с ними, копии документов, подтверждающих права указанных лиц на земельные участки.

5. Контроль за исполнением настоящего постановления возложить на председателя комитета по управлению муниципальным имуществом администрации Киржачского района Владимирской области.

6. Настоящее постановление вступает в силу со дня его принятия.


Врио главы администрации



— Е.Г. Карпова

Приложение № 1 к постановлению
администрации Киржачского района
Владимирской области
от 16.11.2023 № 1655

п/п	Кадастровый номер земельного участка:	Муниципальный район/городской округ:
1	33:02:021407:176 (в составе ЕЗП 33:02:000000:677)	Владимирская область, Киржачский район
2	33:02:021407:204	Владимирская область, Киржачский район
3	33:02:021407:109	Владимирская область, Киржачский район
4	33:02:021407:110	Владимирская область, Киржачский район
5	33:02:000000:750	Владимирская область, Киржачский район
6	33:02:021407:112	Владимирская область, Киржачский район



ОПИСАНИЕ МЕСТОПОЛОЖЕНИЯ ГРАНИЦ		
Публичный сервитут в целях реконструкции ВЛ 10 кВ от фидера 1001 ПС «Санино» - Ставрово в районе д. Песьяне (инв №130000002535), с установкой СТП - 25 кВА, с трансформатором 25 кВА и строительством ВЛ – 0,4 кВ от вновь установленной СТП, вблизи д. Песьяне Киржачского района, реконструкция системы учета электрической энергии Киржачского РЭС (инв №140000027677)		
(наименование объекта, местоположение границ которого описано (далее - объект))		
Раздел 1		
Сведения об объекте		
№ п/п	Характеристика объекта	Описание характеристик
1	2	3
1.	Местоположение объекта	Владимирская область, муниципальный район Киржачский район
2.	Площадь объекта +/- величина погрешности определения площади (P +/- Дельта P)	20690 м ²
3.	Иные характеристики объекта	Публичный сервитут в целях реконструкции ВЛ 10 кВ от фидера 1001 ПС «Санино» - Ставрово в районе д. Песьяне (инв №130000002535), с установкой СТП - 25 кВА, с трансформатором 25 кВА и строительством ВЛ – 0,4 кВ от вновь установленной СТП, вблизи д. Песьяне Киржачского района, реконструкция системы учета электрической энергии Киржачского РЭС (инв №140000027677)

Схема расположения границ публичного сервитута ВЛ-10кВ










Система координат МСК-33, зона 1		
Площадь публичного сервитута		20660м ²
Описание характерных точек		
№ п/п	X	Y
1	2	3
1	178764,38	123115,97
2	179076,68	123002,23
3	179071,91	123042,76
4	178737,12	123046,97
5	178667,36	123151,90
6	178140,56	123277,29
7	178107,91	123402,68
8	178120,28	123416,71
9	178150,86	123304,64
10	178676,77	123146,71
1	178764,38	123115,97

33:02:021407

Владимирская область,
Киржачский район,
д. Карповщина

УСЛОВНЫЕ ОБОЗНАЧЕНИЯ

-  Фактические границы публичного сервитута
-  Характеристические точки границ публичного сервитута
-  Точки кадастровых участков, по сведениям ЕТН
-  Точки земельных участков, по сведениям ЕТН
-  Фактическое местоположение земельного участка
-  Номер кадастрового участка, по сведениям ЕТН
-  Кадастровый номер земельного участка, по сведениям ЕТН

Масштаб 1:2000