



АДМИНИСТРАЦИЯ КИРЖАЧСКОГО РАЙОНА ВЛАДИМИРСКОЙ ОБЛАСТИ
ПОСТАНОВЛЕНИЕ

19.08.2018

№ 1156

Об установлении публичного сервитута в порядке главы V.7 Земельного кодекса Российской Федерации по адресу (местоположение): Владимирская область, Киржачский район в пользу Публичного акционерного общества «Россети Московский регион» в целях размещения существующего объекта электросетевого хозяйства ВЛ 35 кВ «Красный Угол-Мележи», право собственности на который возникло до 01.09.2018

Рассмотрев представленные материалы, в соответствии с главой V.7 Земельного кодекса Российской Федерации, статьей 3.3 Федерального закона от 25.10.2001 № 137-ФЗ «О введении в действие Земельного кодекса Российской Федерации»

ПОСТАНОВЛЯЮ:

1. Установить публичный сервитут на срок 49 лет в отношении земельных участков, согласно приложению № 1 к настоящему постановлению, в пользу Публичного акционерного общества «Россети Московский регион», в целях размещения существующего объекта электросетевого хозяйства ВЛ 35 кВ «Красный Угол-Мележи», право собственности на который возникло до 01.09.2018, в границах в соответствии с приложением № 2 «Описание местоположения границ» к настоящему постановлению.

Срок, в течение которого использование земельного участка (его части) и (или) расположенного на нем объекта недвижимости в соответствии с их разрешенным использованием будет в соответствии с подпунктом 4 пункта 1 статьи 39.41 Земельного кодекса Российской Федерации невозможно или существенно затруднено в связи с осуществлением деятельности, для обеспечения которой устанавливается публичный сервитут (при возникновении таких обстоятельств) составляет не более трех месяцев.

Порядок установления зон с особыми условиями использования территорий и содержание ограничений прав на земельные участки в границах зон определен Постановлением Правительства Российской Федерации от 24.02.2009 № 160 «О порядке установления охранных зон объектов электросетевого хозяйства и особых условий использования земельных участков, расположенных в границах таких зон».

Плата за публичный сервитут в соответствии с Федеральным законом от 25.10.2001 № 137-ФЗ «О введении в действие Земельного кодекса Российской Федерации» не предусмотрена.

Публичное акционерное общество «Россети Московский регион» обязано привести земли, земельные участки, указанные в Приложении № 1 к настоящему постановлению в состояние пригодное для использования в соответствии с видом разрешенного использования, в сроки, предусмотренные пунктом 8 статьи 39.50 Земельного кодекса Российской Федерации.

2. В течение 5 рабочих дней направить копию настоящего постановления в Управление Федеральной службы государственной регистрации, кадастра и картографии для внесения сведений об установлении публичного сервитута в отношении земельных участков, указанных в пункте 1 настоящего Постановления, в Единый государственный реестр недвижимости.

3. В течение 5 рабочих дней опубликовать настоящее Постановление (без сведений о границах публичного сервитута) в районной газете «Красное Знамя» и разместить на официальном сайте администрации района www.kirzhach.su.

4. В течение 5 рабочих дней направить копию настоящего постановления правообладателям земельных участков, в отношении которых принято решение об установлении публичного сервитута.

5. В течение 5 рабочих дней направить обладателю публичного сервитута копию настоящего постановления, сведения о лицах, являющихся правообладателями земельных участков, сведения о лицах, подавших заявления об учете их прав (обременений прав) на земельные участки, способах связи с ними, копии документов, подтверждающих права указанных лиц на земельные участки.

6. Контроль за исполнением настоящего постановления возложить на председателя комитета по управлению муниципальным имуществом администрации Киржачского района Владимирской области.

7. Настоящее постановление вступает в силу со дня его принятия.

Глава администрации



И.Н.Букалов

Приложение № 1 к постановлению
 администрации Киржачского района
 Владимирской области
 от 18.08.2022 № 1456



№ п/п	Кадастровый номер земельного участка:	Муниципальный район/городской округ:
1	33:02:021531:8	Владимирская область, Киржачский район
2	33:02:021531:7	Владимирская область, Киржачский район
3	33:02:021531:69	Владимирская область, Киржачский район
4	33:02:021531:68	Владимирская область, Киржачский район
5	33:02:021531:67	Владимирская область, Киржачский район
6	33:02:021531:65	Владимирская область, Киржачский район
7	33:02:021531:62	Владимирская область, Киржачский район
8	33:02:021531:61	Владимирская область, Киржачский район
9	33:02:021531:60	Владимирская область, Киржачский район
10	33:02:021531:6	Владимирская область, Киржачский район
11	33:02:021531:59	Владимирская область, Киржачский район
12	33:02:021531:57	Владимирская область, Киржачский район
13	33:02:021531:55	Владимирская область, Киржачский район
14	33:02:021531:54	Владимирская область, Киржачский район
15	33:02:021531:52	Владимирская область, Киржачский район
16	33:02:021531:51	Владимирская область, Киржачский район
17	33:02:021531:46	Владимирская область, Киржачский район
18	33:02:021531:45	Владимирская область, Киржачский район
19	33:02:021531:44	Владимирская область, Киржачский район
20	33:02:021531:435	Владимирская область, Киржачский район
21	33:02:021531:434	Владимирская область, Киржачский район
22	33:02:021531:43	Владимирская область, Киржачский район
23	33:02:021531:42	Владимирская область, Киржачский район
24	33:02:021531:41	Владимирская область, Киржачский район
25	33:02:021531:4	Владимирская область, Киржачский район
26	33:02:021505:420	Владимирская область, Киржачский район
27	33:02:021505:383	Владимирская область, Киржачский район
28	33:02:021505:376	Владимирская область, Киржачский район
29	33:02:021505:374	Владимирская область, Киржачский район
30	33:02:021505:358	Владимирская область, Киржачский район
31	33:02:021505:339	Владимирская область, Киржачский район
32	33:02:021531:33	Владимирская область, Киржачский район
33	33:02:021531:30	Владимирская область, Киржачский район
34	33:02:021531:3	Владимирская область, Киржачский район
35	33:02:021531:29	Владимирская область, Киржачский район
36	33:02:021531:225	Владимирская область, Киржачский район
37	33:02:021531:22	Владимирская область, Киржачский район
38	33:02:021531:214	Владимирская область, Киржачский район

Приложение № 2 к постановлению
администрации Киржачского района
Владимирской области
от 10.08.2022 № 1456

ОПИСАНИЕ МЕСТОПОЛОЖЕНИЯ ГРАНИЦ

**Публичный сервитут в целях размещения существующего объекта
электросетевого хозяйства ВЛ 35 кВ "Красный Угол-Мележи"**

(наименование объекта, местоположение границ которого описано (далее - объект))

Раздел 1		
Сведения об объекте		
№ п/п	Характеристика объекта	Описание характеристики
1	2	3
1	Местоположение объекта	Владимирская область, Киржачский район
2	Площадь объекта ± величина погрешности определения площади ($P \pm \Delta P$)	198089 кв.м. ±156 кв.
3	Иные характеристики объекта	Публичный сервитут в целях размещения существующего объекта электросетевого хозяйства ВЛ 35 кВ "Красный Угол-Мележи" сроком действия 49 лет в интересах Публичного акционерного общества «Россети Московский регион»

Раздел 2

Местоположение публичного сервитута: Владимирская область, Киржачский район

Система координат

МСК-33

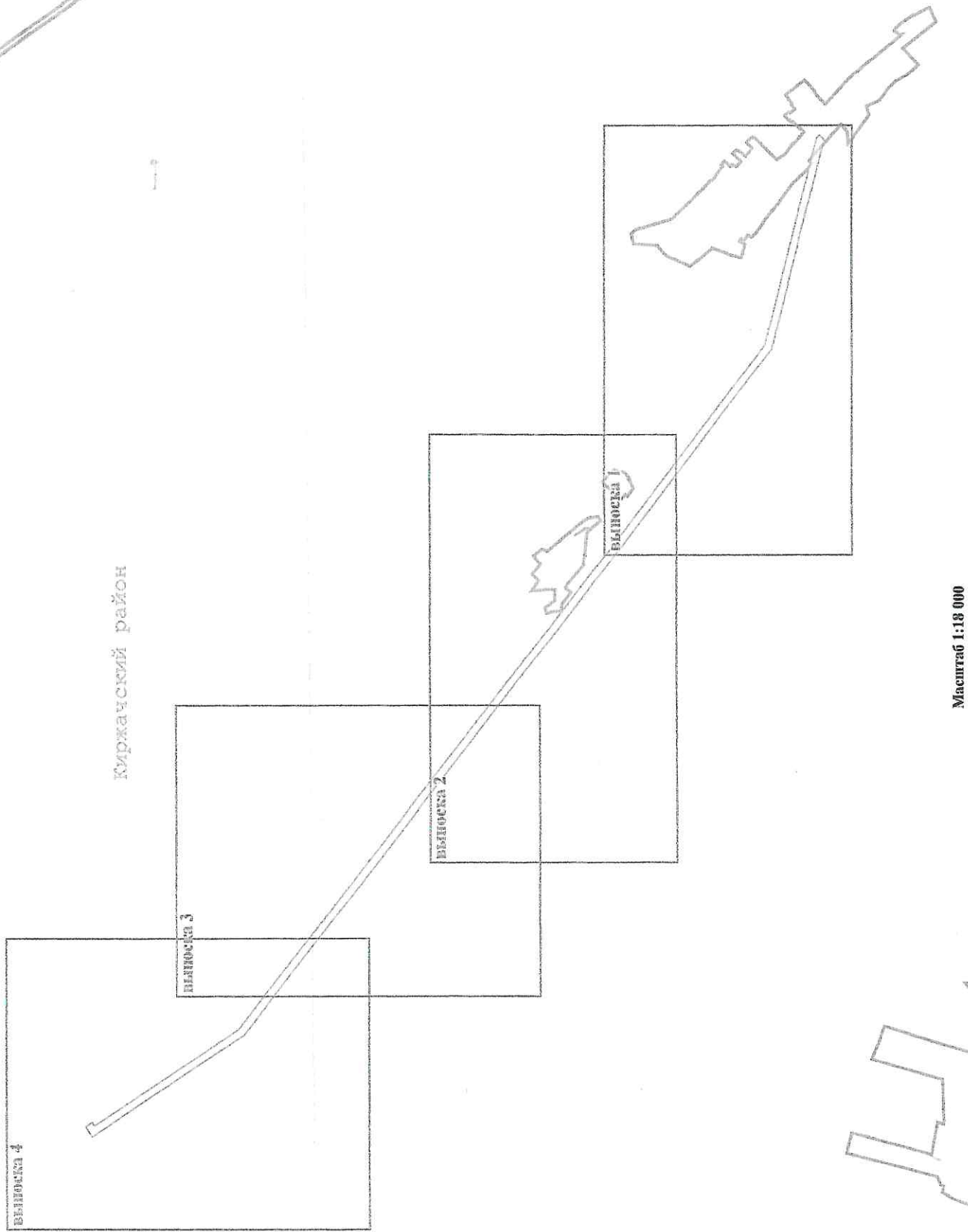
Метод определения координат

Аналитический

Обозначение характерных точек границ	Координаты, м		Средняя квадратическая погрешность положения характерной точки (Mt), м
	X	Y	
1	2	3	4
(1)			
1	182615.68	111512.51	0.10
2	182585.07	111531.84	0.10
3	182575.35	111516.45	0.10
4	182423.81	111617.17	0.10
5	182272.49	111718.48	0.10
6	182090.21	111841.60	0.10
7	181921.92	111957.01	0.10
8	181489.63	112523.87	0.10
9	181367.99	112686.25	0.10
10	180777.06	113445.95	0.10
11	180654.03	113605.02	0.10
12	180538.03	113754.56	0.10
13	180435.56	113888.19	0.10
14	180333.82	114020.37	0.10
15	180213.55	114175.11	0.10
16	180110.68	114313.18	0.10
17	180019.88	114432.59	0.10
18	179927.17	114554.66	0.10
19	179823.58	114690.89	0.10
20	179750.15	114787.39	0.10
21	179679.65	114880.32	0.10
22	179605.42	114978.14	0.10
23	179535.06	115072.75	0.10
24	179493.21	115233.64	0.10
25	179452.29	115396.01	0.10
26	179400.73	115599.59	0.10
27	179348.76	115803.99	0.10
28	179297.60	116013.75	0.10
29	179285.04	116025.97	0.10
30	179263.41	116003.73	0.10
31	179260.12	116000.34	0.10
32	179265.04	115995.56	0.10
33	179316.30	115795.05	0.10
34	179368.36	115591.40	0.10
35	179419.90	115387.89	0.10
36	179459.97	115225.26	0.10
37	179501.78	115057.08	0.10

38	179578.61	114957.86	0.10
39	179652.77	114859.93	0.10
40	179723.38	114767.67	0.10
41	179796.38	114670.32	0.10
42	179899.72	114533.82	0.10
43	179992.73	114411.96	0.10
44	180083.46	114292.64	0.10
45	180187.17	114155.14	0.10
46	180306.70	113999.55	0.10
47	180407.65	113865.48	0.10
48	180511.15	113733.69	0.10
49	180627.29	113584.33	0.10
50	180750.00	113425.00	0.10
51	181339.50	112664.56	0.10
52	181462.91	112503.56	0.10
53	181897.07	111931.04	0.10
54	182071.26	111813.63	0.10
55	182253.59	111690.38	0.10
56	182404.76	111589.12	0.10
57	182586.05	111465.58	0.10
1	182615.68	111512.51	0.10

Схема расположения границ публичного сервитута
ВЛ-35 кВ "Красный Угол-Мележи"



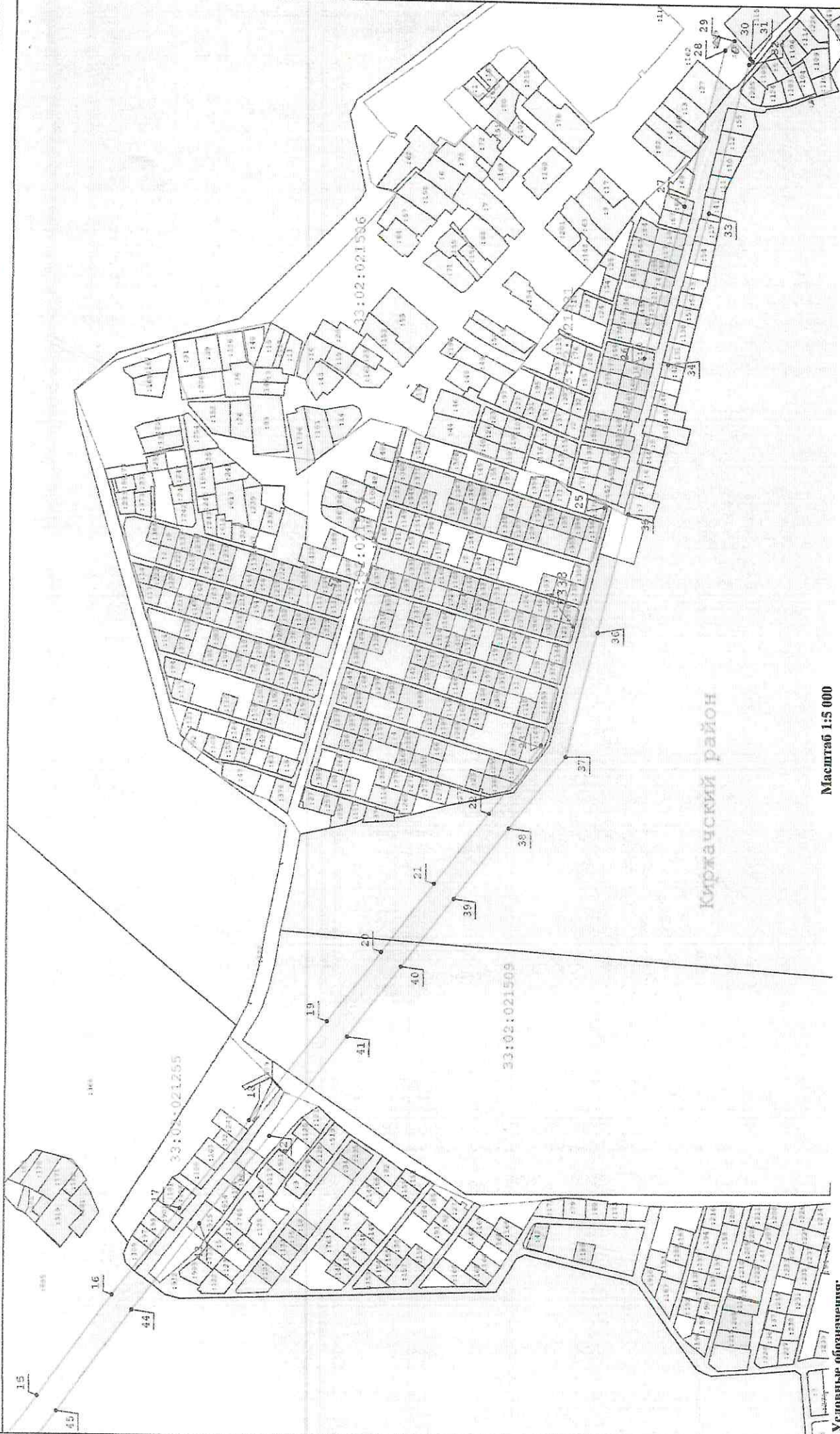
Масштаб 1:18 000

Условные обозначения:

- Знак образует граница публичного сервитута, сведения о которой достаточны для определения ее местоположения



Схема расположения границ публичного сервитута
 ВЛ-35 кВ "Красный Угол-Мележи"

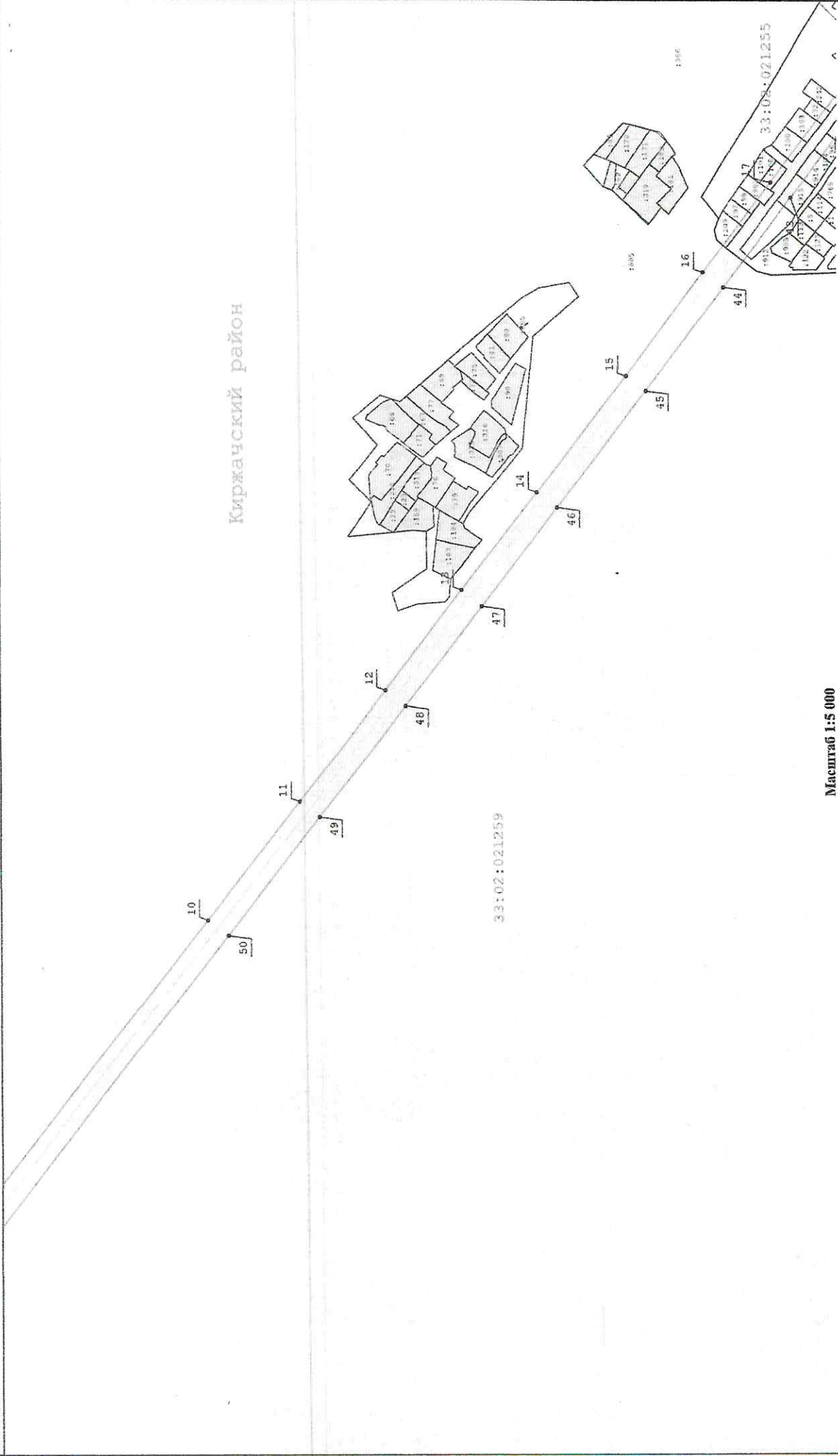


Масштаб 1:5 000

Условные обозначения:

- 1.48 — Номер характерной точки границы публичного сервитута
- Существующая часть границы, имеющиеся в ЕТРН сведения которой достаточны для определения ее местоположения
- Номер кадастрового квартала
- Ось линии электропередач
- Граница кадастрового квартала
- Новая образуемая граница публичного сервитута, сведения о которой достаточны для определения ее местоположения
- Кадастровый номер земельного участка
- Характерная точка границы зоны публичного сервитута, сведения о которой позволяют однозначно определить ее положение на местности
- Граница охранной зоны линии электропередачи

Киржачский район



Масштаб 1:5 000

Условные обозначения:

- 148 - Номер характерной точки границы публичного сервитута
- - Существующая часть границы, имеющаяся в ЕГРН сведения которой достаточны для определения ее местоположения
- - Номер кадастрового квартала
- - Ось линии электропередач
- - Граница кадастрового квартала
- - Кадастровый номер земельного участка
- - Характерная точка границы зоны публичного сервитута, сведения о которой позволяют однозначно определить ее положение на местности
- - Граница охранной зоны линии электропередачи
- - Новая образующая граница публичного сервитута, сведения о которой достаточны для определения ее местоположения

Схема расположения границ публичного сервитута
ВЛ-35 кВ "Красный Угол-Мележи"

выписка 3

Киржачский район

33:02:021259

8
52

9
51

50

Масштаб 1:5 000

Условные обозначения:

148

- Номер характерной точки границы публичного сервитута

- Ось линии электропередач

●

- Характерная точка границы зоны публичного сервитута, сведения о которой позволяют однозначно определить ее положение на местности

- Номер кадастрового квартала

- вновь образуемая граница публичного сервитута, сведения о которой достаточны для определения ее местоположения

: 136

- Кадастровый номер земельного участка

- Существующая часть границы, имеющиеся в ЕГРН сведения о которой достаточны для определения ее местоположения

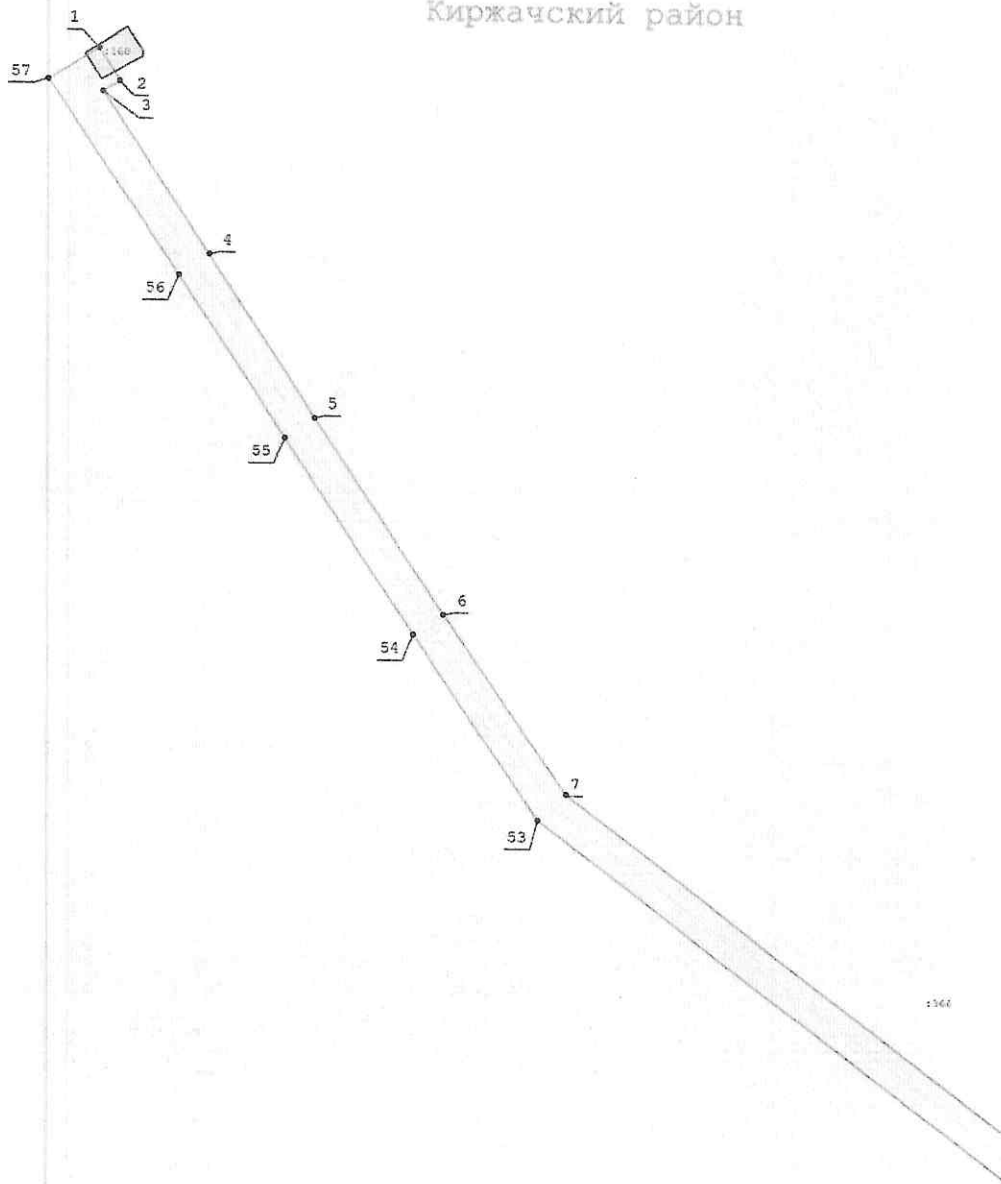
- Граница кадастрового квартала

- Граница охранной зоны линии электропередачи

Схема расположения границ публичного сервитута
ВЛ-35 кВ "Красный Угол-Мележи"

Выноска 4

Киржачский район



Масштаб 1:5 000

Условные обозначения:

148

- Номер характерной точки границы публичного сервитута

- Ось линии электропередач

● - Характерная точка границы зоны публичного сервитута, сведения о которой позволяют однозначно определить ее положение на местности

- Номер кадастрового квартала

— - вновь образуемая граница публичного сервитута, сведения о которой достаточны для определения ее местоположения

:136

- Кадастровый номер земельного участка

— - Существующая часть границы, имеющиеся в ЕГРН сведения о которой достаточны для определения ее местоположения

- Граница кадастрового квартала

- Граница охранной зоны линии электропередачи

33:02:021259